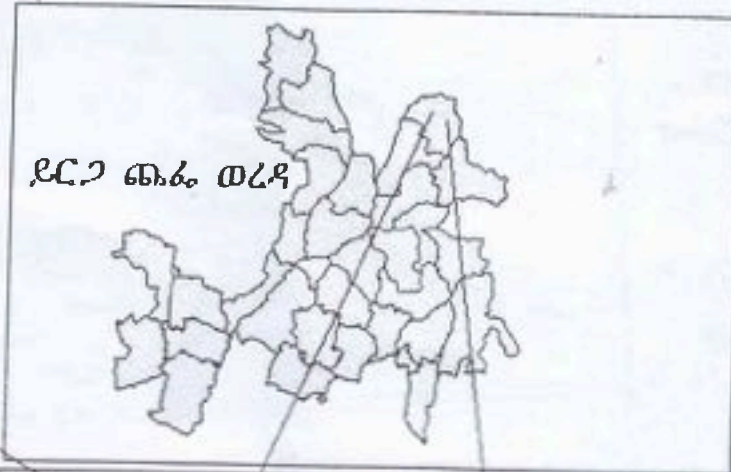
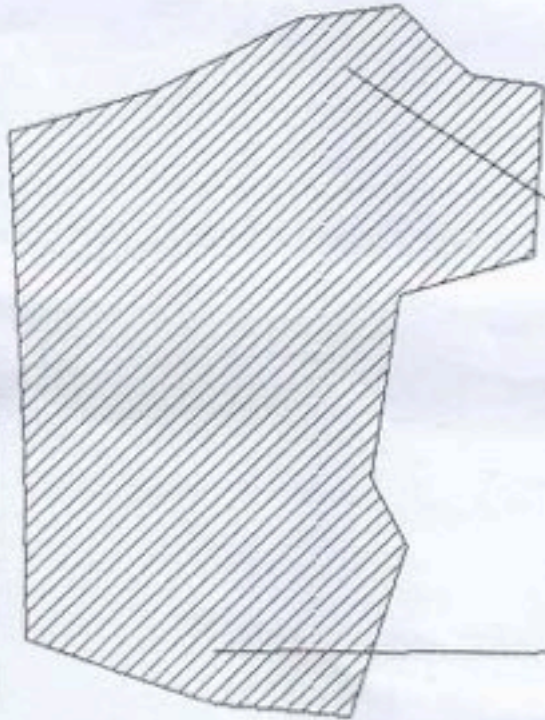


የማሳ ጠቋም ካርታ

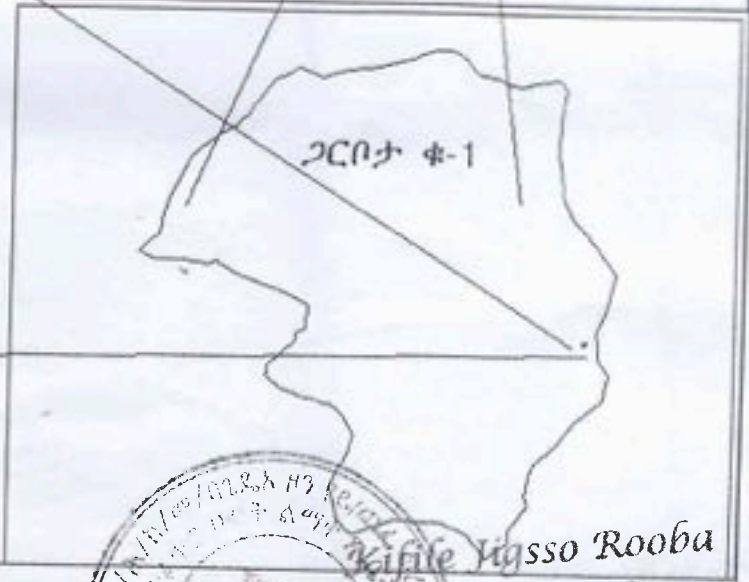
የባለ ይዘት ስም ባንቶላ ጋደቻ አቤ  
 ክልል ደቡብ ዞን ጊደላ ወረዳ ይ/ጨፌ ቀበሌ ጋርቦታ ቁ-1  
 የቦታ ስፋት በሄክታር 0.0799 ሄ/ር

PROJ:- UTM ADNIDAN 37N  
 38° 16' 43.169" E  
 6° 14' 0.668" N

የተሰጠበት ቀን 10/12/2009  
 ማስተካከያ የተደረገበት ቀን-----




ደርጋ ጨፌ ወረዳ



ጋርቦታ ቁ-1

**መግለጫ**

- የባለይዘት ማሳ
- የቀበሌ ካርታ
- የደርጋ ጨፌ ወረዳ ካርታ
- የቀበሌ ድንበር



የተዘጋጀው ባለ 10/12/2009 ዓ.ም.  
 ቁጥር 10/12/2009  
 ቀን 10/12/2009

የደረገው ሰላሳ ስም ገመቻ ደ.ዲ.ሸ  
 ፍርማ [Signature]  
 ቀን 10/12/2009  
**Gemechu Jebbo Shallo**

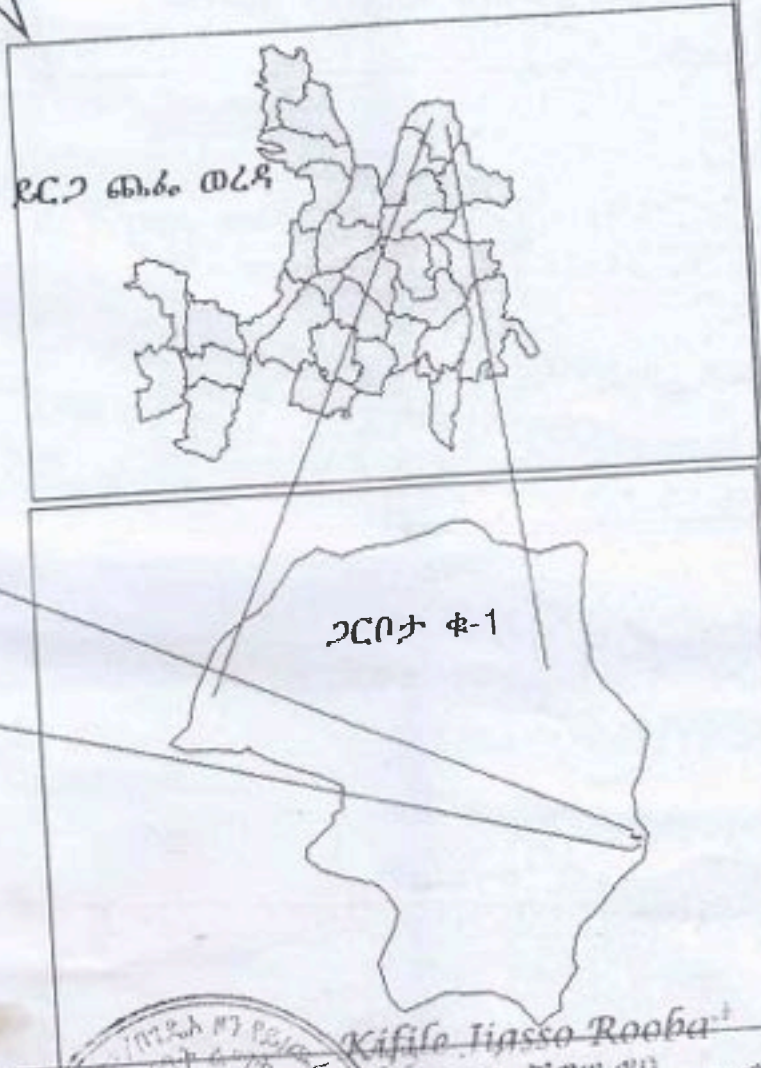


# የማሳ ጠቁም ካርታ





የተሰጠበት ቀን 10/12/2009  
 ማስተካከያ የተደረገበት ቀን -----

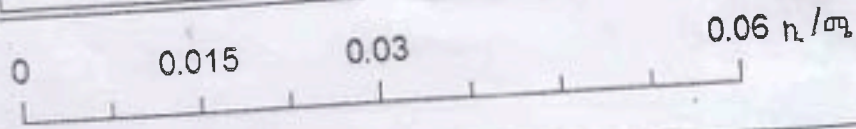
የባለ ይዘት ስም ባንቶላ ጋደቻ አቤ  
 አልል ደቡብ ዞን ጊደኦ ወረዳ ይ/ጨፌ ቀበሌ ጋርቦታ ቁ-1  
 የቦታ ስፋት በሄክታር 0.0964 ሄ/ር

PROJ:- UTM ADNIDAN 37N  
 38° 16' 46.233" E  
 6° 13' 52.381" N



**መግለጫ**

-  የባለይዘት ማሳ
-  የቀጠላ ካርታ
-  የደርጋ ጨፌ ወረዳ ካርታ
-  የቀጠላ ደንበር



የተደረገው ባለ መቻላት ስም ጋደቻ አቤ  
 ፍርማ -----  
 ቀን 10/12/2009

የረገጠው ጋላፊ ስም -----  
 ፍርማ -----  
 ቀን -----



Kifile Jiasso Rooba  
 ከደቡብ ጋላፊ

የተሰጠበት ቀን 10/12/2009  
 ማስተካከያ የተደረገበት ቀን -----



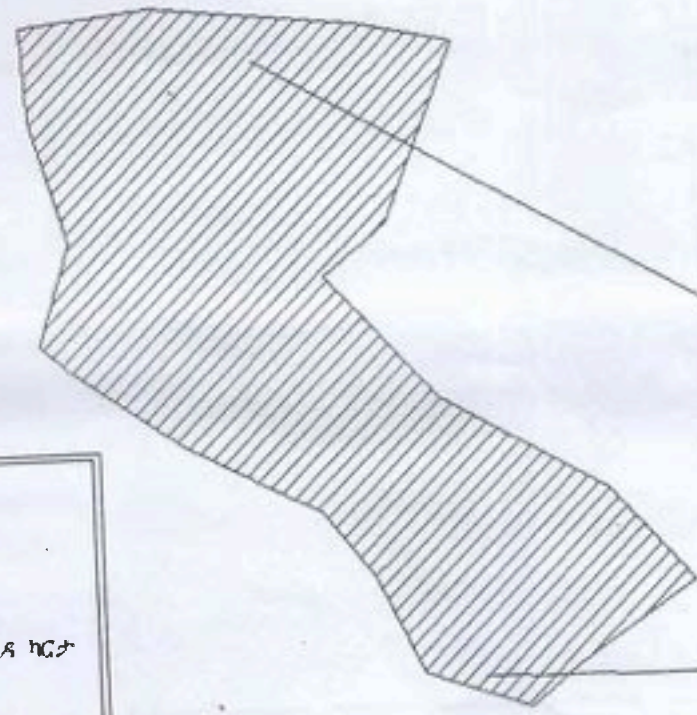
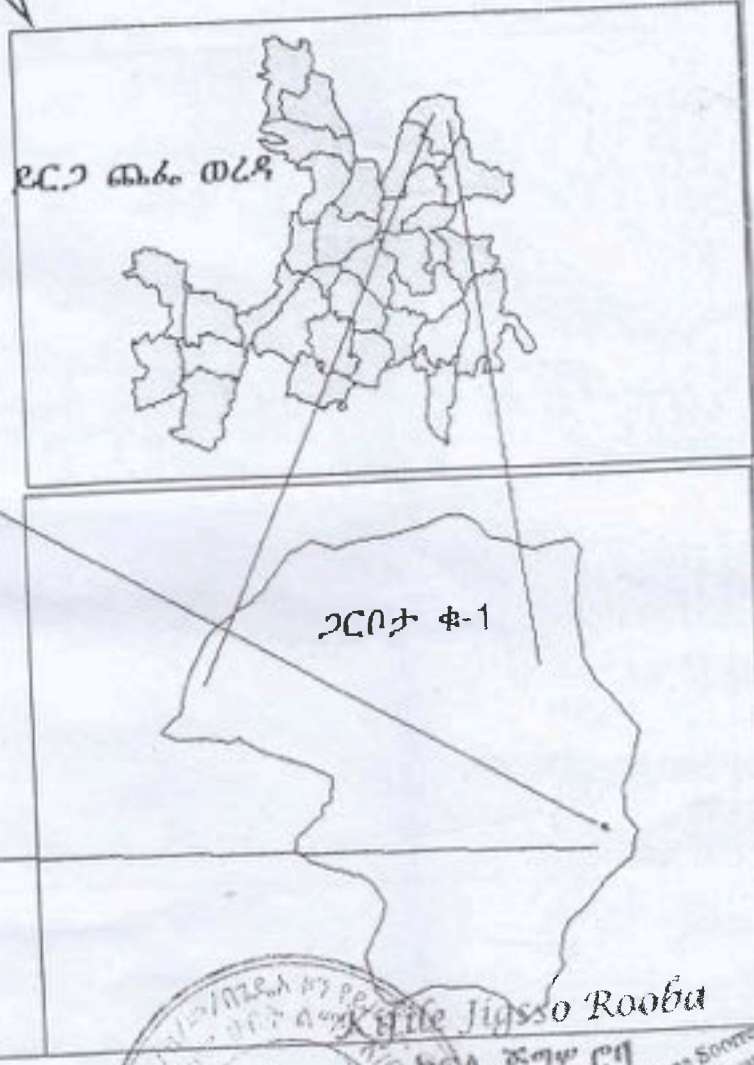
የማሳ ጠቋም ካርታ



የተሰጠበት ቀን 18/12/2009  
 ማስተካከያ የተደረገበት ቀን -----


የባለ ይዘት ስም ባንቶላ ጋደቻ አቤ  
 ክልል ደቡብ ዞን ጊደላ ወረዳ ይ/ጨፌ ቀበሌ ጋርቦታ ቁ-1  
 የቦታ ስፋት በሄክታር 0.0971 ሄ/ር

PROJ:- UTM ADNIDAN 37N  
 38° 16' 41.410" E  
 6° 13' 53.991" N



መግለጫ

- የባለይዘት ማሳ
- የተጠጋ ካርታ
- የደርጋ ጨፌ ወረዳ ካርታ
- የተጠጋ ድንበይ



የተሰጠው ባለ ሙያ ስም/ወንጀል ጌታቸው  
 ፍርማ [Signature]  
 ቀን 18/12/2009 ሣ.ም

የረገጠው ኃላፊ ስም  
 ፍርማ [Signature]  
 ቀን -----  
 Gonschu Jeba Shalle

**Kebele Jijisso Rooba**

የደቡብ ጊደላ ወረዳ

የደቡብ ጊደላ ወረዳ አስተዳደር

የጊደላ ወረዳ አስተዳደር

የጊደላ ወረዳ አስተዳደር

የጊደላ ወረዳ አስተዳደር



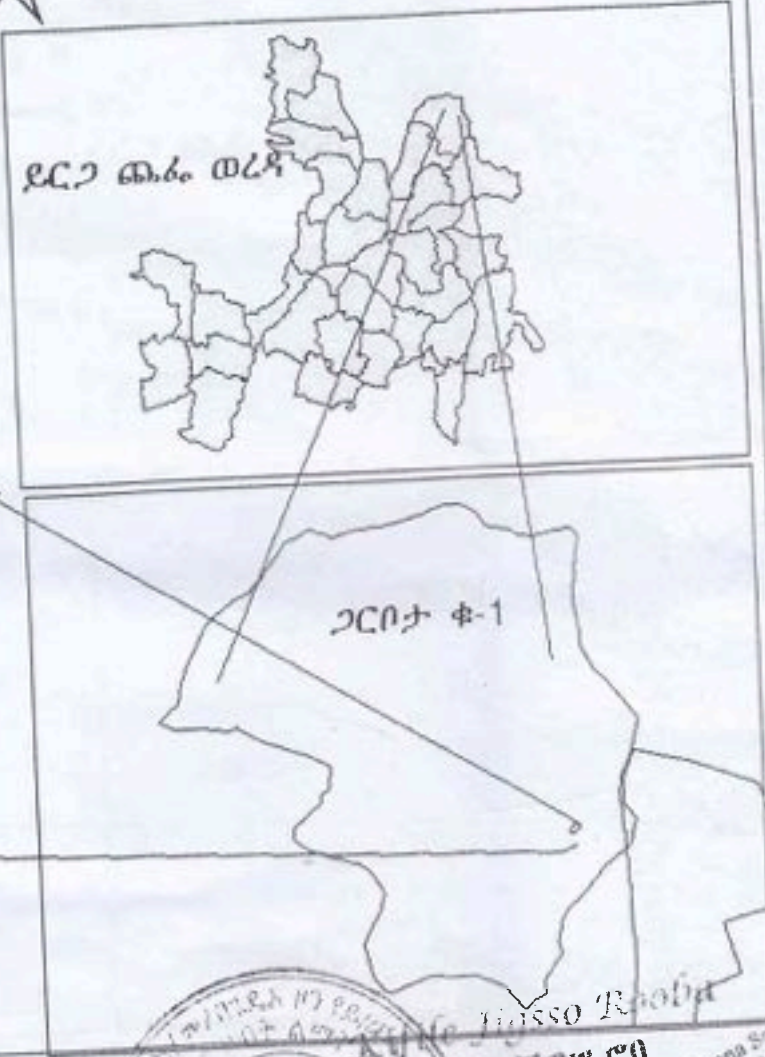
የማሳ ጠቋም ካርታ

የተሰጠበት ቀን 10/12/2009  
 ማስተካከያ የተደረገበት ቀን \_\_\_\_\_





የባለ ይዘታ ስም ባንቶላ ጋደቻ አቤ  
 ክልል ደቡብ ዞን ጊደላ ወረዳ ይ/ጫፌ  
 የቦታ ስፋት በሄክታር 0.3700 ሄ/ር

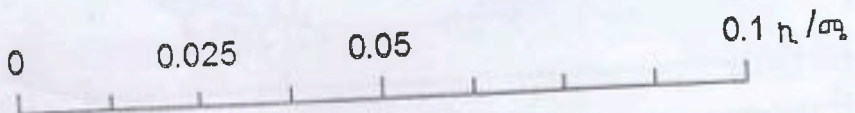
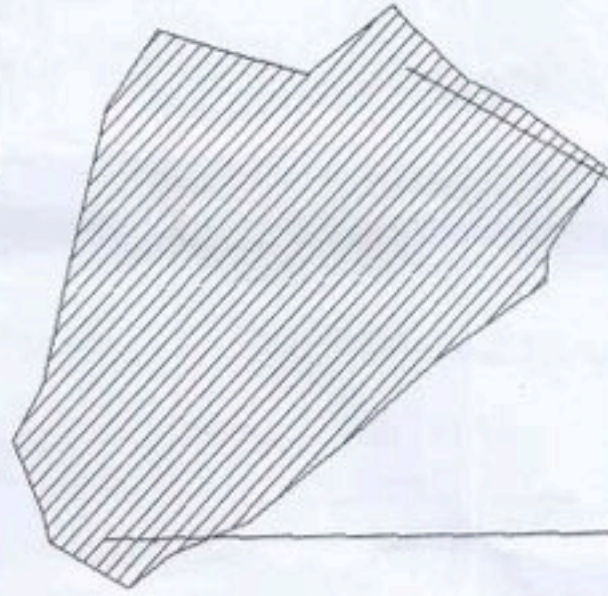
ቀበሌ ጋርቦታ ቁ-1

PROJ:- UTM ADNIDAN 37N  
 38° 16' 34.509" E  
 6° 13' 51.255" N



መግለጫ

-  የባለይዘታ ማሳ
-  የቀጠላ ካርታ
-  የደርጋ ጫፌ ወረዳ ካርታ
-  የቀጠላ ድንበር



የተሰጠው ባለ ባንቶላ ጋደቻ አቤ  
 ቁጥር 12 / 2009 ዓ.ም

የረገጠው ኃላፊ ስም Gemechu Jebbo Shale  
 ቁጥር \_\_\_\_\_



የማሳ ጠቋም ካርታ



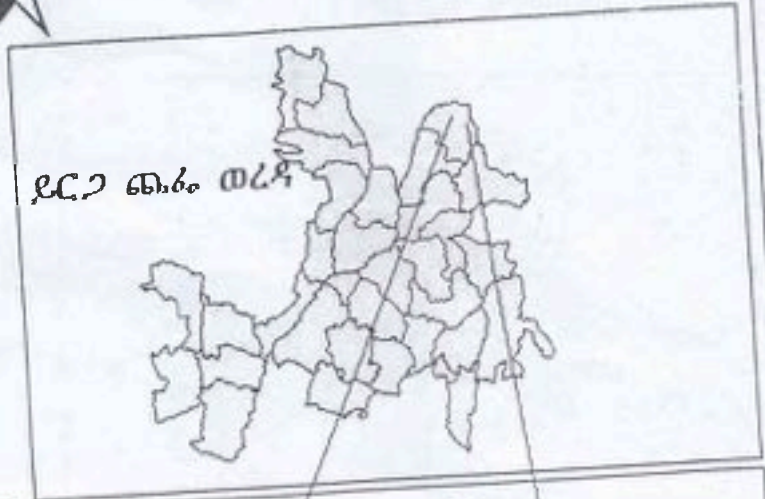
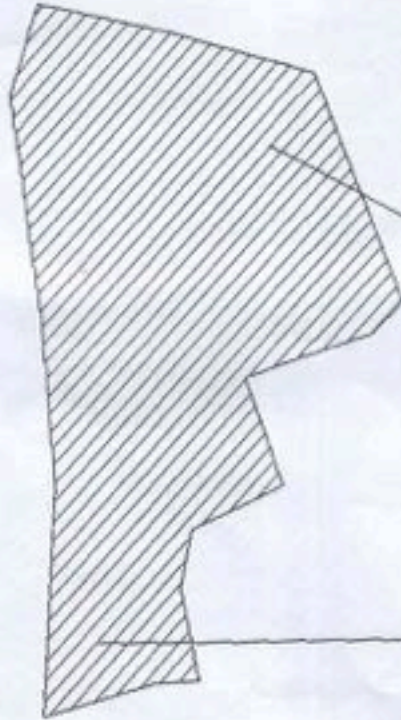
የተሰጠበት ቀን 10/12/2009  
 ማስተካከያ የተደረገበት ቀን -----

የባለ ይዘት ስም ባንቶላ ጋደቻ አቤ  
 ክልል ደቡብ ዞን ጊደኦ ወረዳ ይ/ጨኔ ተበላ ጋርቦታ ቁ-1  
 የቦታ ስፋት በካሬ ሜትር 0.0648 ሄ/ር

PROJ:- UTM ADNIDAN 37N  
 38° 16' 39.023" E  
 6° 13' 49.767" N

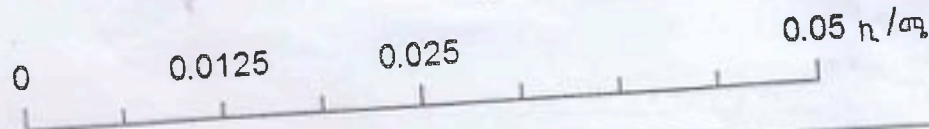
መግለጫ

- የባለይዘት ማሳ
- የተጠጫ ካርታ
- የደርጋ ጨኔ ወረዳ ካርታ
- የተጠጫ ድንበይ



ደርጋ ጨኔ ወረዳ

ጋርቦታ ቁ-1



የተሰጠው ባለ/መብት ስም ባንቶላ ጋደቻ አቤ  
 ቀን 10/12/2009 ዓ.ም

የረገጠው ጋላፊ ስም  
 ፍርማ  
 ቀን  
 Gemechu Jebbo Shallo



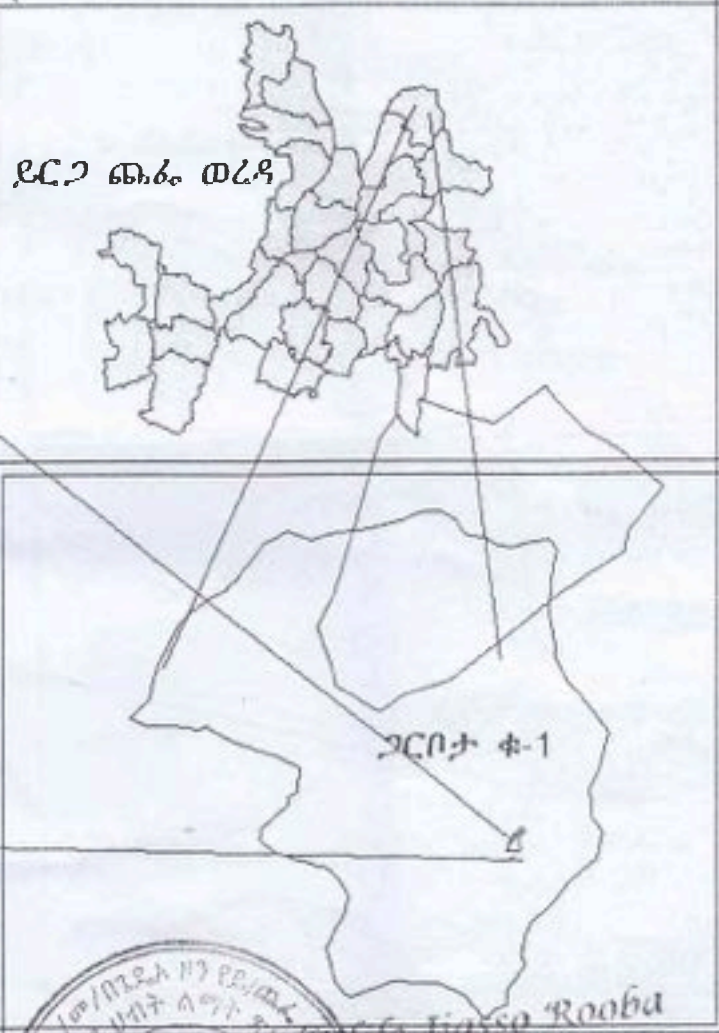
የማሳ ጠቋም ካርታ







የተሰጠበት ቀን 10/12/2009  
 ማስተካከያ የተደረገበት ቀን -----


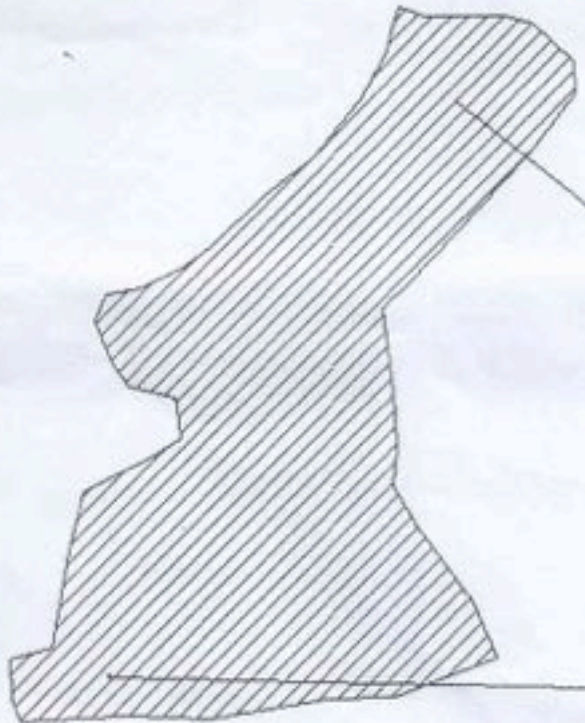
የባለ ይዘት ስም ባንቶላ ኃይቻ አቤ  
 አልል ደቡብ ዞን ንደኦ ወረዳ ይገጫፎ ቀበሌ ኃርቦታ ቁ-1  
 የቦታ ስፋት በኔክታር 1.1255 ሄ/ር

PROJ:- UTM ADNIDAN 37N  
 38° 16' 27.837" E  
 6° 13' 50.989" N




መግለጫ

-  የባለይዘት ማሳ
-  የቀጠላ ካርታ
-  የይርጋ ጩፊ ወረዳ ካርታ
-  የቀጠላ ድንበር



የተዘጋጀው ቀን 10/12/2009 ዓ.ም  
 የሥራው ስም የባንቶላ ኃይቻ አቤ  
 ቁጥር 10/12/2009 ዓ.ም

የረገጠው ኃላፊ ስም -----  
 የርዕይ ስም -----  
 ቁጥር -----



የባንቶላ ኃይቻ አቤ  
 የደቡብ ዞን ኃይማኖት ግዛት  
 የግብርና ጥበቃ ሚኒስቴር



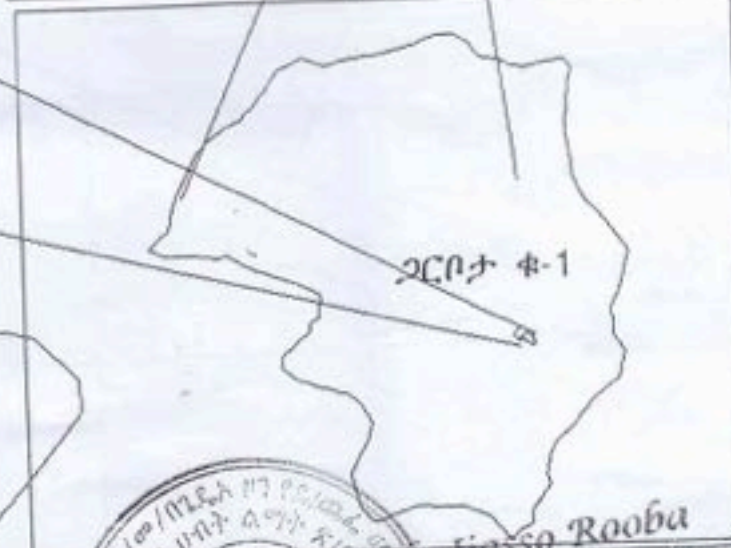
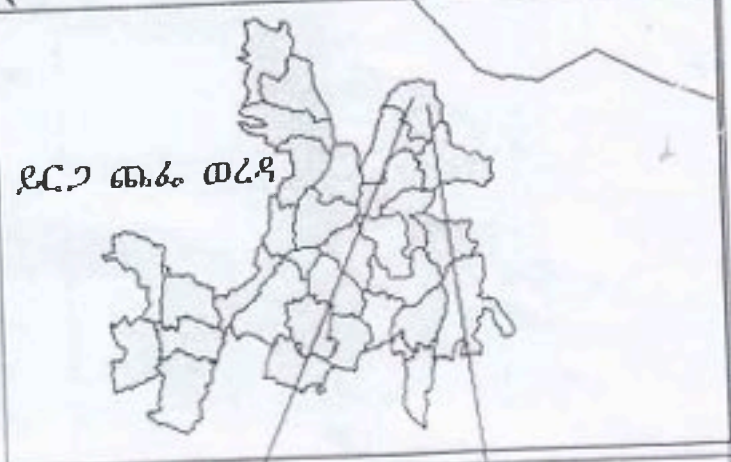
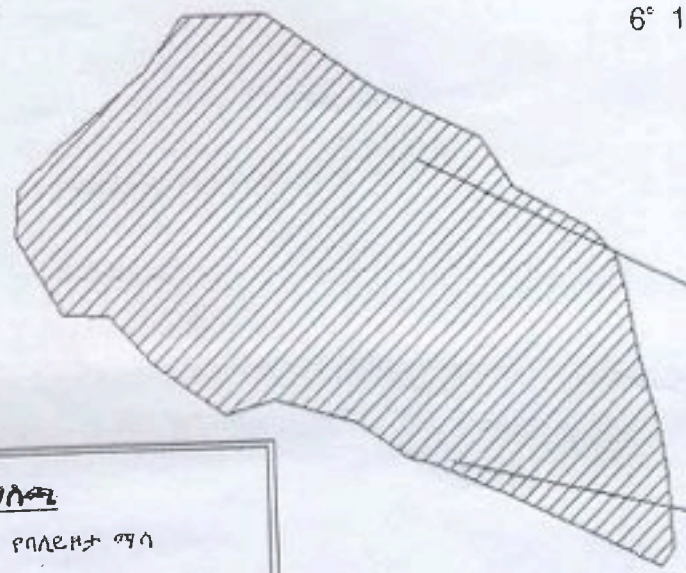
የማሳ ጠቋም ካርታ



የተሰጠበት ቀን 10/12/2009  
 ማስተካከያ የተደረገበት ቀን \_\_\_\_\_


የባለ ደዘታ ስም ባንቶላ ጋደቻ ለበ  
 ከልል ደቡብ ዞን ጊደላ ወረዳ ደ/ጨፌ ቀበሌ ጋርቦታ ቁ-1  
 የቦታ ስፋት በካጎታር 1.0685 ሄ/ር

PROJ:- UTM ADNIDAN 37N  
 38° 16' 24.866" E  
 6° 13' 57.275" N



መግለጫ

- የባለደዘታ ማሳ
- የተጠጋ ካርታ
- የደርጋ ጨፌ ወረዳ ካርታ
- የተጠጋ ድንበር



የተደረገው ባለ መደብ ስም የጊደላ ወረዳ ጋደቻው  
 ቁጥር 10/12/2009.ሀ.ሩ

የደረገው ሰላፊ ስም ጊደላ  
 ቁጥር 10/12/2009.ሀ.ሩ  
Gemechu Jabo Shallo

የጊደላ ወረዳ  
የጋርቦታ ቁ-1  
 የተሰጠበት ቀን 10/12/2009  
 ማስተካከያ የተደረገበት ቀን \_\_\_\_\_



የማሳ ጠቋም ካርታ







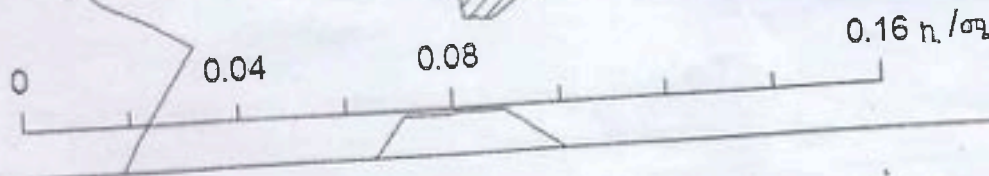
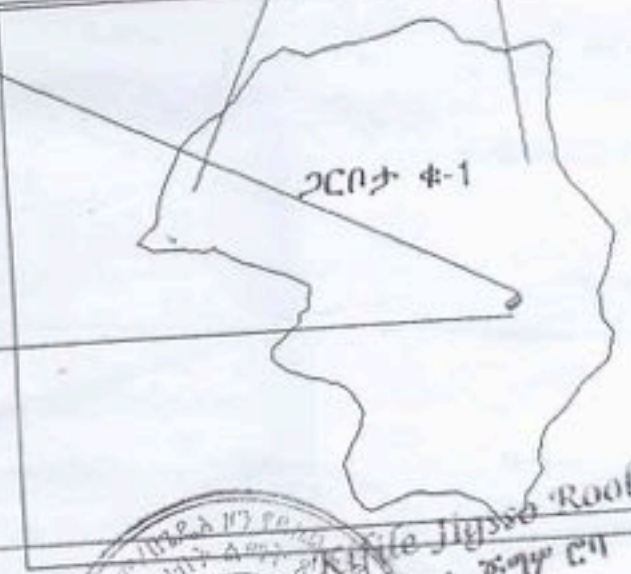
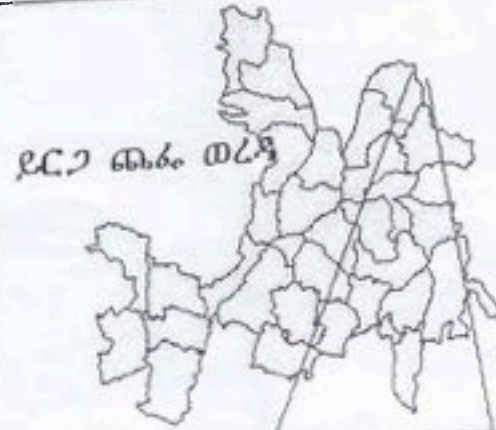
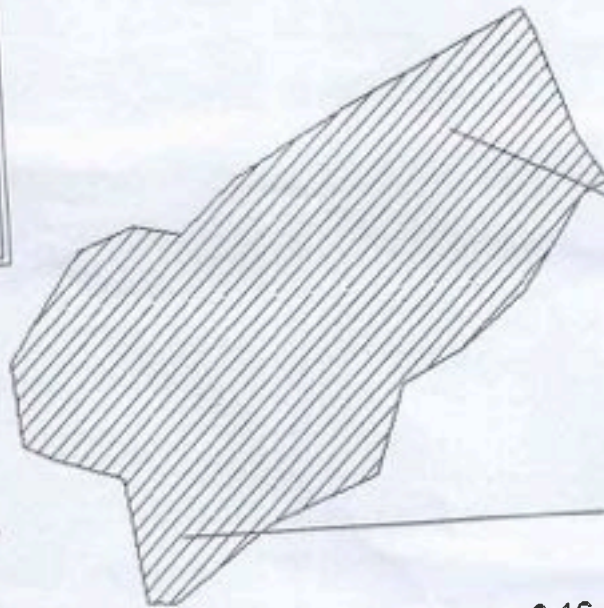
የተሰጠበት ቁጥር 10/12/2009  
 ማስተካከያ የተደረገበት ቁጥር

የባለ ይዘት ስም ባንቶላ ጋደቻ አቤ  
 ክልል ደቡብ ዞን ጌደኦ ወረዳ ይ/ጨፌ ቀበሌ ጋርቦታ ቁ-1  
 የቦታ ስፋት በሄክታር 0.5872 ሄ/ር

PROJ:- UTM ADNIDAN 37N  
 38° 16' 25.053" E  
 6° 14' 1.589" N

መግለጫ

-  የባለይዘት ማሳ
-  የቀጠ ካርታ
-  የደርጋ ጨፌ ወረዳ ካርታ
-  የቀጠ ድንበር



የተዘጋጀው ባለ/ሙያ ስም ወገኑ ጌታ ገብረ  
 ፍርማ *[Signature]*  
 ቀን 1/12/2009

የረገጠው ኃላፊ ስም  
 ፍርማ *[Signature]*  
 ቀን  
 Gemechu Jebbo